LINHA FERROVIÁRIA DE ALTA VELOCIDADE ENTRE PORTO E LISBOA

LOTE B - TROÇO SOURE/MEALHADA

TRECHO NORTE - VARIANTE DE ANADIA

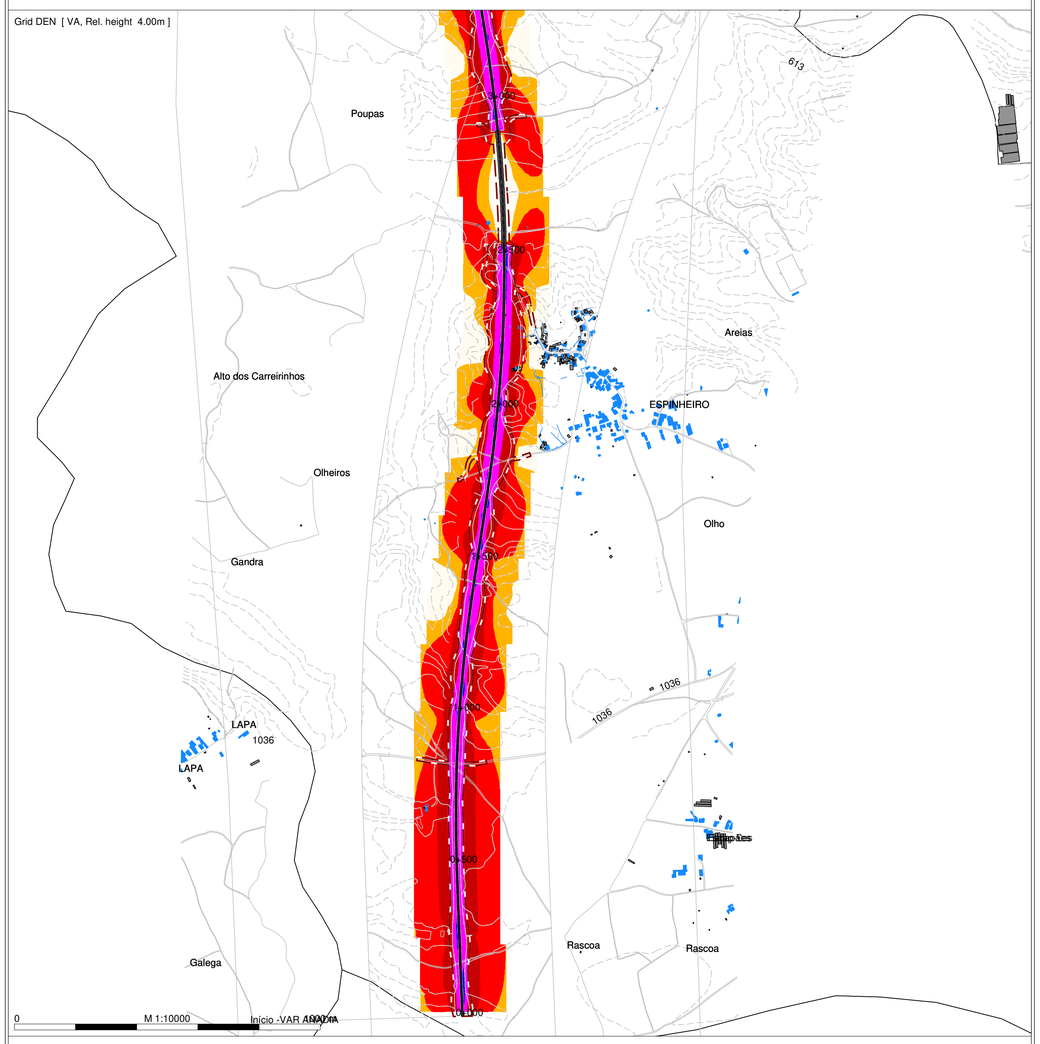

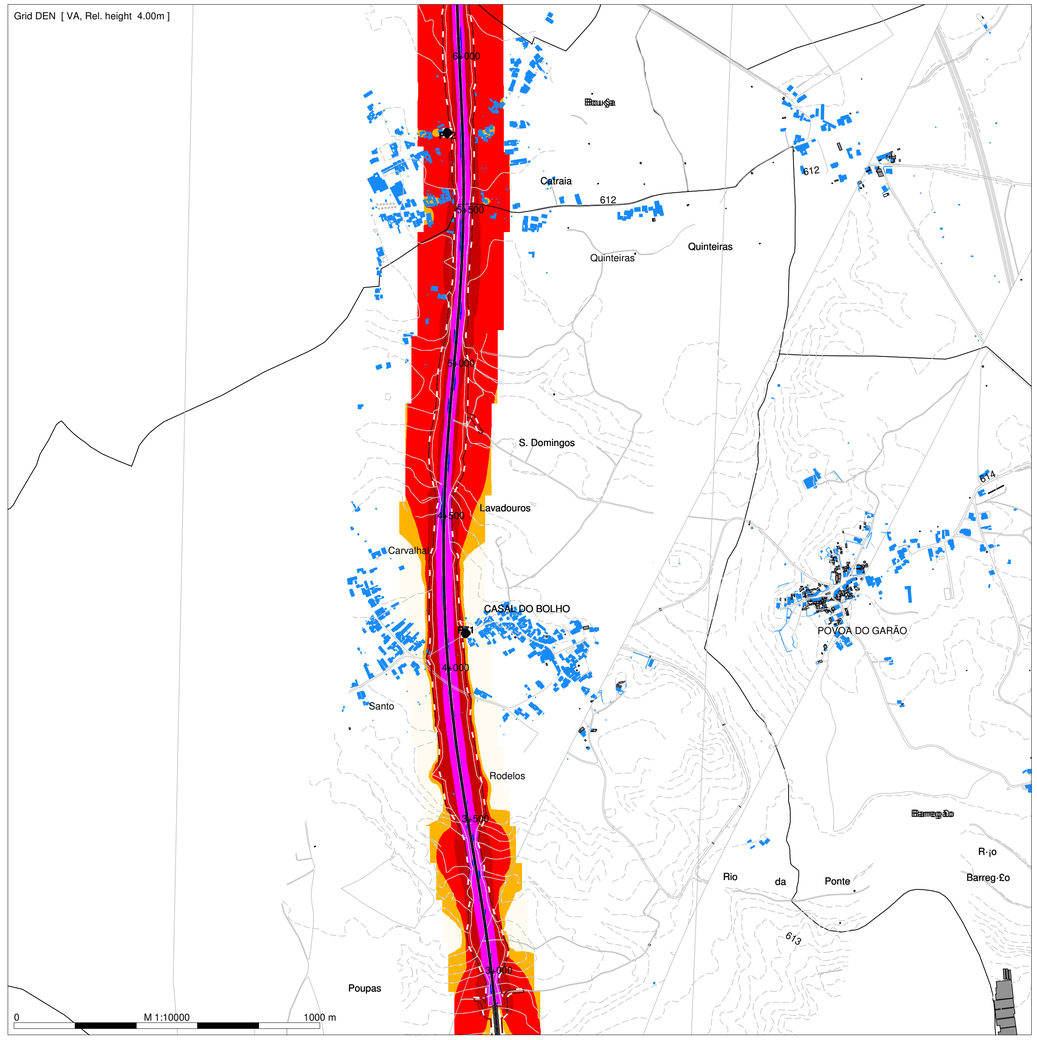

arqpais
paisagem e ambiente

AGRI.PRO AMBIENTE
CONSULTORES, S.A.

N

Map [Mosaico_VA

5
4
3
2
1

DEN
Level
dB(A)

- < = 55
- >= 55 a < 60
- >= 60 a < 65
- >= 65 a < 70
- >= 70 a < 75
- >= 75

Legenda

- Planimetria
- Limite de Ocupacão
- Topografia
- Ponto de Medição Acústica (Px)
- Recetor Sobreexposto (FRx)
- Limite Concelho (Zona Mista)
- Limite Concelho (Z Sem Classificação)
- Edificado Habitacional
- Edificado Não Habitado
- Bridge Ponte/Viaduto
- Eixo1 / Eixo 2
- Ligação LN

Infraestruturas de Portugal

Mapa de Ruído - Fase 2 (2031)

Simulação da propagação sonora, a 4,0m de altura do solo

Indicador de ruído: Lden

Norma de Calculo: CNOSSOS

Escala: 1/10.000

Figura nº 1A

Dezembro 2022

LINHA FERROVIÁRIA DE ALTA VELOCIDADE ENTRE PORTO E LISBOA

LOTE B - TROÇO SOURE/MEALHADA

TRECHO NORTE - VARIANTE DE ANADIA

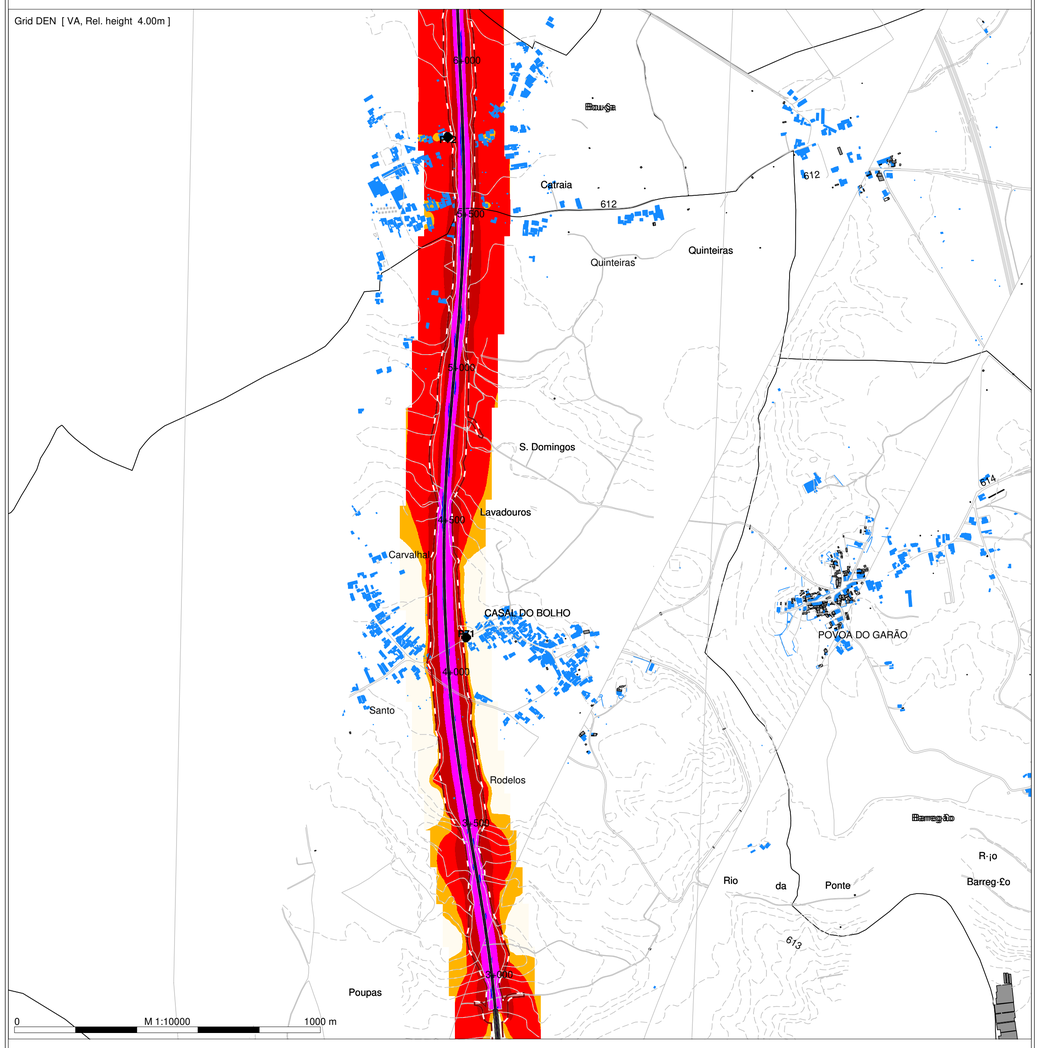

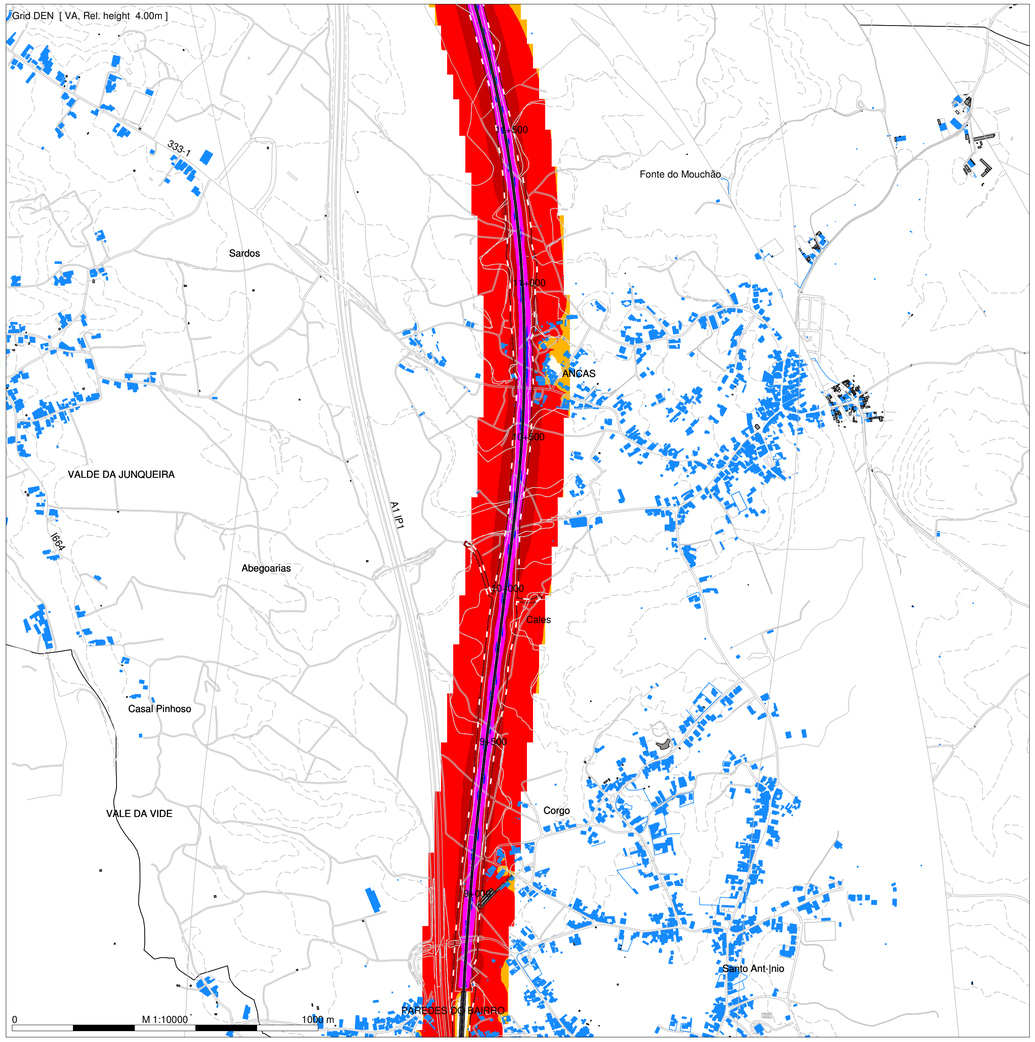

N

Map [Mosaico_VA

5
4
3
2
1

DEN
Level
dB(A)

- < = 55
- >= 55 a < 60
- >= 60 a < 65
- >= 65 a < 70
- >= 70 a < 75
- >= 75

Legenda

- Planimetria
- Limite de Ocupacão
- Topografia
- Ponto de Medição Acústica (Px)
- Recetor Sobreexposto (FRx)
- Limite Concelho (Zona Mista)
- Limite Concelho (Z Sem Classificação)
- Edificado Habitacional
- Edificado Não Habitado
- Bridge Ponte/Viaduto
- Eixo1 / Eixo 2
- Ligação LN

Mapa de Ruído - Fase 2 (2031)

Simulação da propagação sonora, a 4,0m de altura do solo

Indicador de ruído: Lden

Norma de Calculo: CNOSSOS

Escala: 1/10.000

Figura nº 2A

Dezembro 2022

LINHA FERROVIÁRIA DE ALTA VELOCIDADE ENTRE PORTO E LISBOA

LOTE B - TROÇO SOURE/MEALHADA

TRECHO NORTE - VARIANTE DE ANADIA

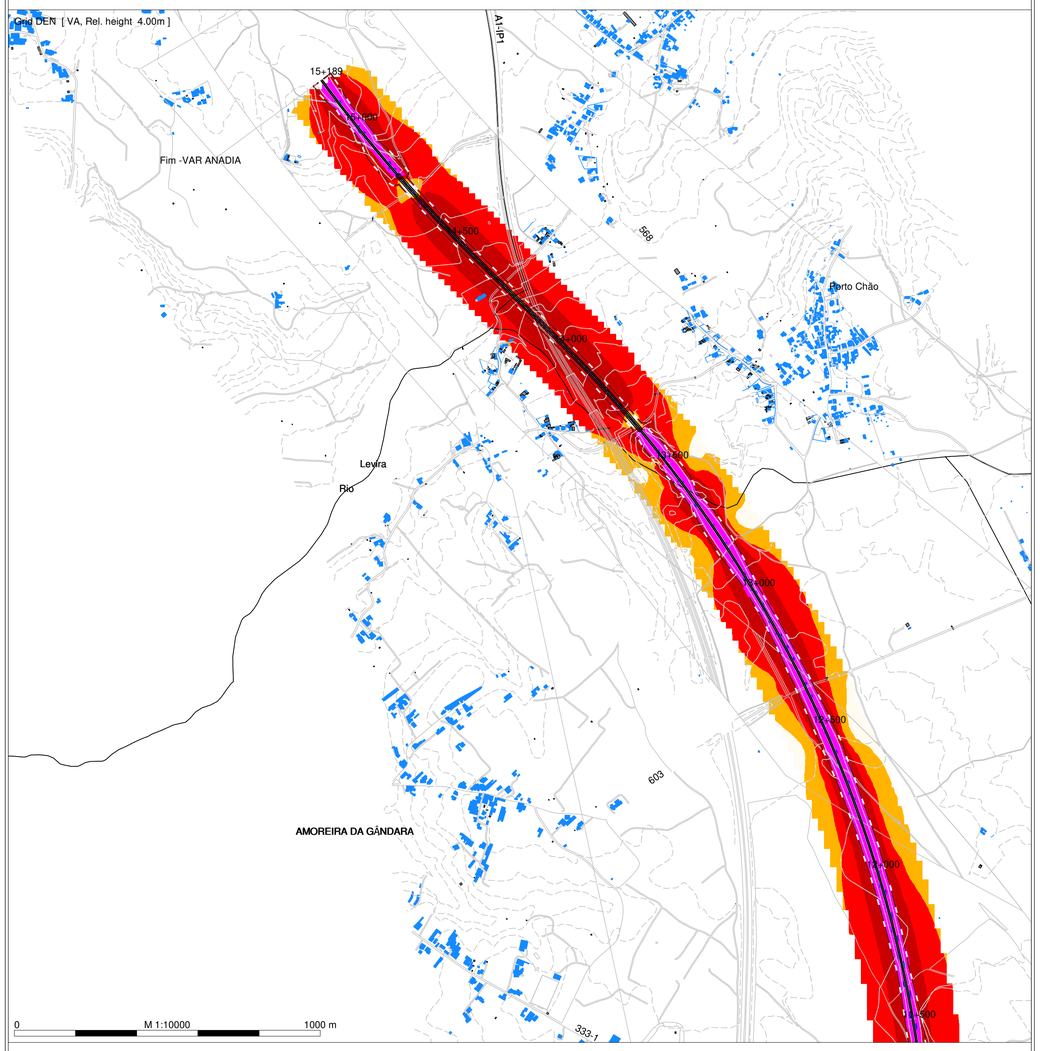

N

Map [Mosaico_VA

5
4
3
2
1

DEN
Level
dB(A)

- < = 55
- >= 55 a < 60
- >= 60 a < 65
- >= 65 a < 70
- >= 70 a < 75
- >= 75

Legenda

- Planimetria
- Limite de Ocupacão
- Topografia
- Ponto de Medição Acústica (Px)
- Recetor Sobreexposto (FRx)
- Limite Concelho (Zona Mista)
- Limite Concelho (Z Sem Classificação)
- Edificado Habitacional
- Edificado Não Habitado
- Bridge Ponte/Viaduto
- Eixo1 / Eixo 2
- Ligação LN

Mapa de Ruído - Fase 2 (2031)

Simulação da propagação sonora, a 4,0m de altura do solo

Indicador de ruído: Lden

Norma de Calculo: CNOSSOS

Escala: 1/10.000

Figura nº 3A

Dezembro 2022

LINHA FERROVIÁRIA DE ALTA VELOCIDADE ENTRE PORTO E LISBOA

LOTE B - TROÇO SOURE/MEALHADA

TRECHO NORTE - VARIANTE DE ANADIA

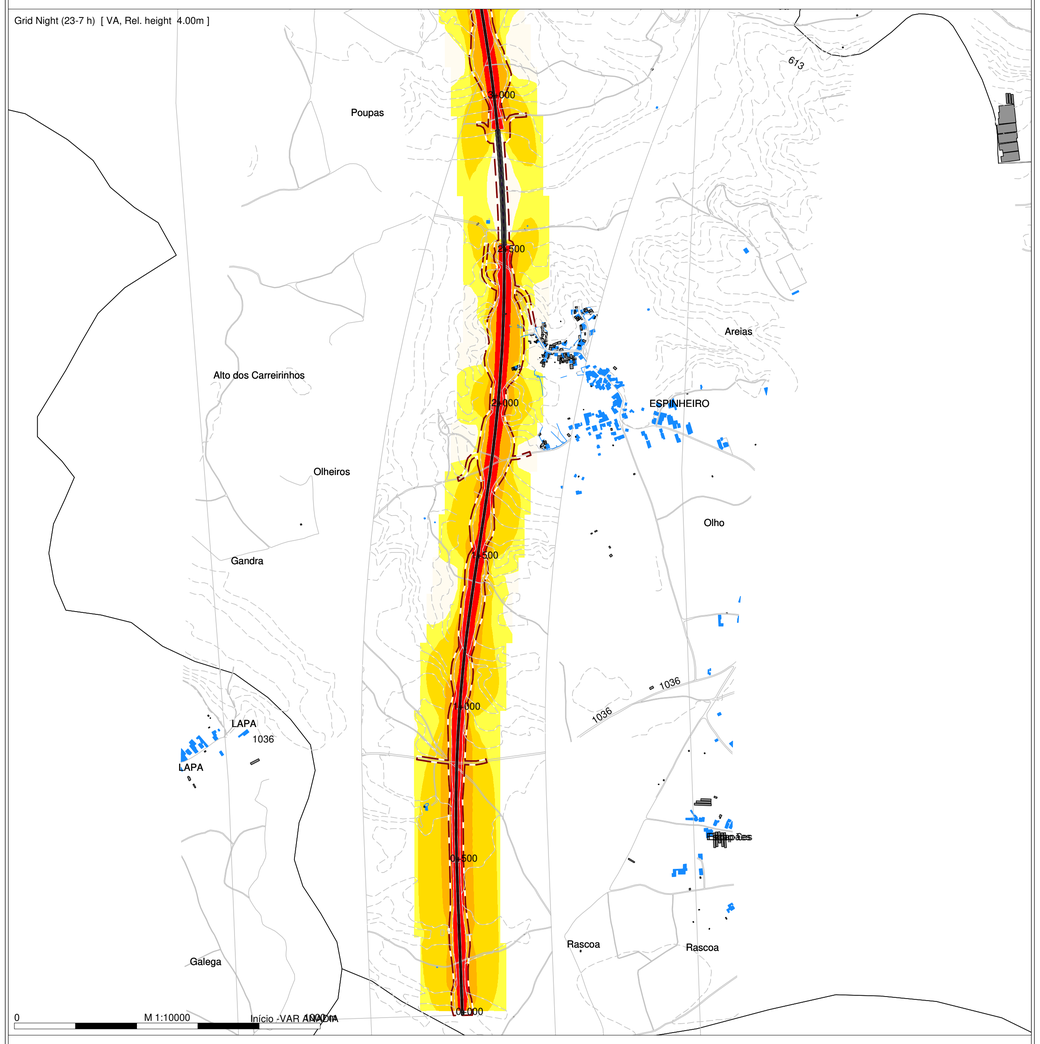

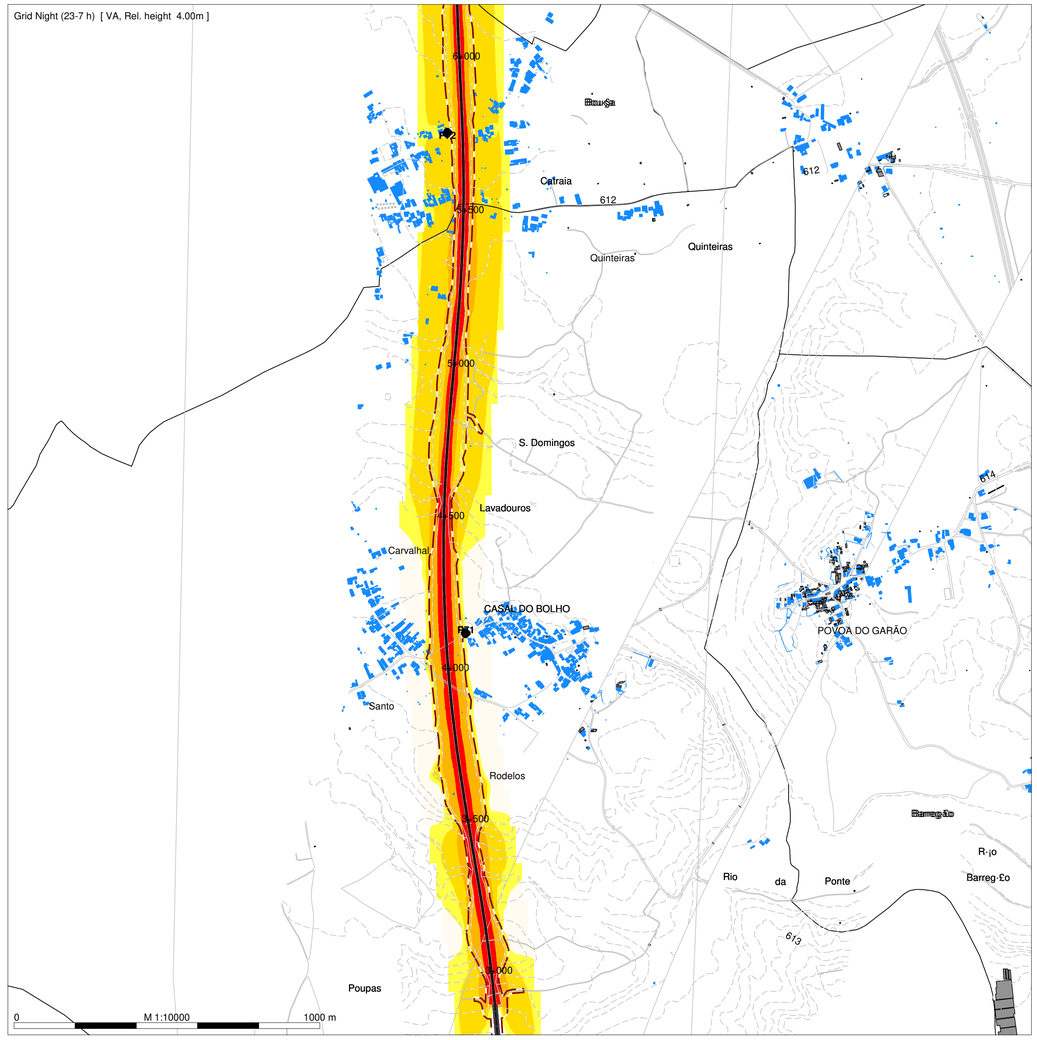

N

Map [Mosaico_V

5
4
3
2
1

Night (23-7 h)
Level
dB(A)

- <= 45
- >= 45 a < 50
- >= 50 a < 55
- >= 55 a < 60
- >= 60 a < 65
- >= 65 a < 70
- >= 70

Legenda

- Planimetria
- Limite de Ocupacão
- Topografia
- Ponto de Medição Acústica (Px)
- Recetor Sobreexposto (FRx)
- Limite Concelho (Zona Mista)
- Limite Concelho (Z Sem Classificação)
- Edificado Habitacional
- Edificado Não Habitado
- Bridge Ponte/Viaduto
- Eixo1 / Eixo 2
- Ligação LN

Mapa de Ruído - Fase 2 (2031)

Simulação da propagação sonora, a 4,0m de altura do solo

Indicador de ruído: Ln (23h/07h)

Norma de Calculo: CNOSSOS

Escala: 1/10.000

Figura nº 1B

Dezembro 2022

IMMI 2019

LINHA FERROVIÁRIA DE ALTA VELOCIDADE ENTRE PORTO E LISBOA

LOTE B - TROÇO SOURE/MEALHADA

TRECHO NORTE - VARIANTE DE ANADIA

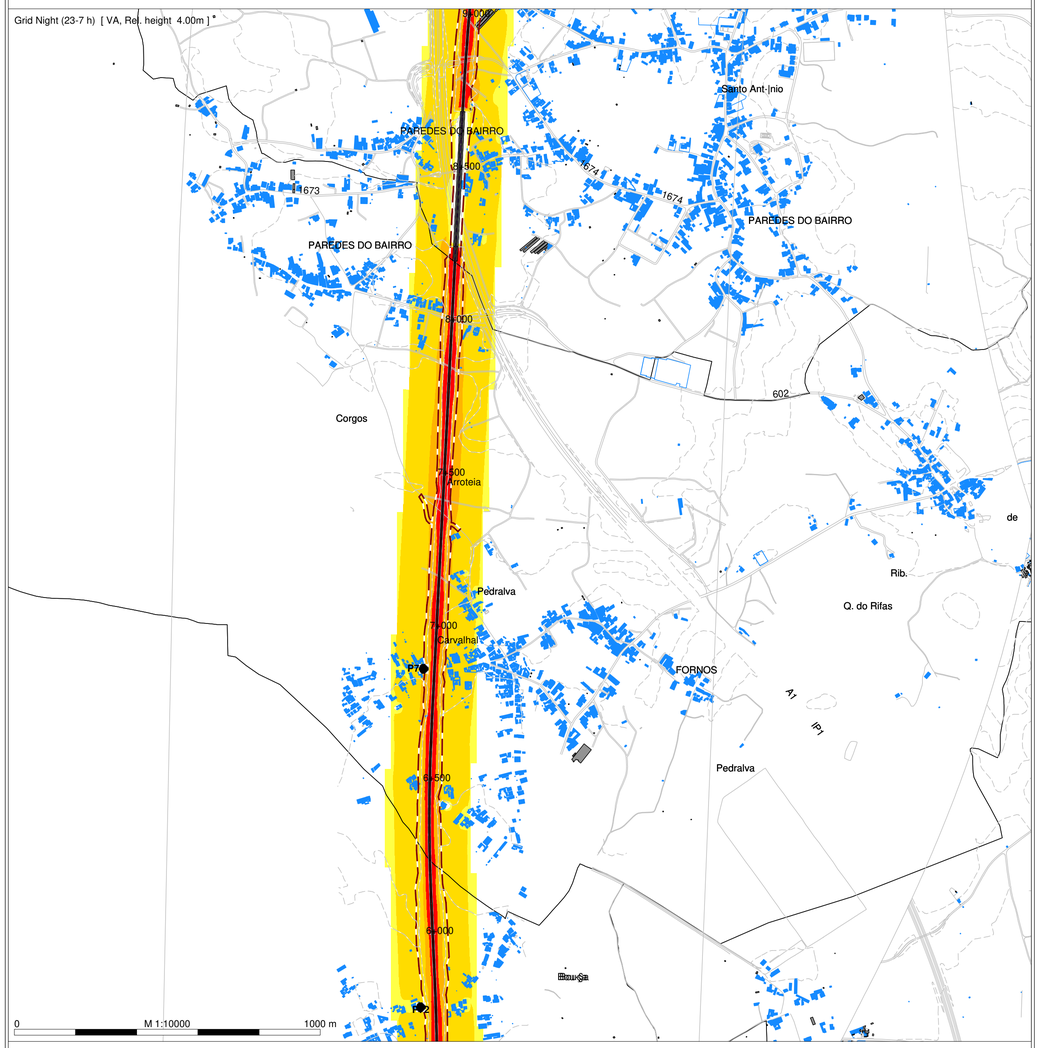

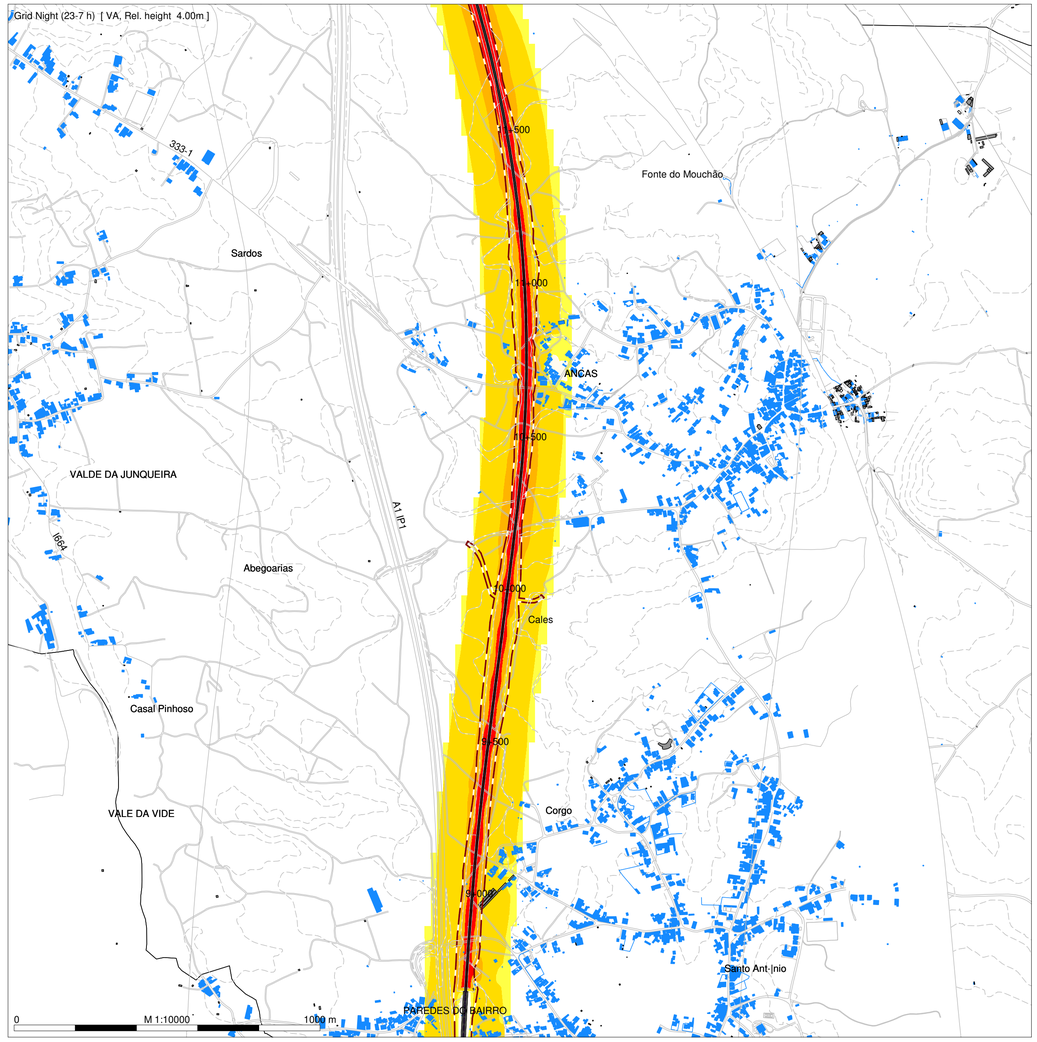

arqpais
paisagem e ambiente

AGRI.PRO AMBIENTE
CONSULTORES, S.A.

N

Map [Mosaico_V

5
4
3
2
1

Night (23-7 h)
Level
dB(A)

- <= 45
- >= 45 a < 50
- >= 50 a < 55
- >= 55 a < 60
- >= 60 a < 65
- >= 65 a < 70
- >= 70

Legenda

- Planimetria
- Limite de Ocupacão
- Topografia
- Ponto de Medição Acústica (Px)
- Recetor Sobreexposto (FRx)
- Limite Concelho (Zona Mista)
- Limite Concelho (Z Sem Classificação)
- Edificado Habitacional
- Edificado Não Habitado
- Bridge Ponte/Viaduto
- Eixo1 / Eixo 2
- Ligação LN

Infraestruturas de Portugal

Mapa de Ruído - Fase 2 (2031)

Simulação da propagação sonora, a 4,0m de altura do solo

Indicador de ruído: Ln (23h/07h)

Norma de Calculo: CNOSSOS

Escala: 1/10.000

Figura nº 2B

Dezembro 2022

LINHA FERROVIÁRIA DE ALTA VELOCIDADE ENTRE PORTO E LISBOA

LOTE B - TROÇO SOURE/MEALHADA

TRECHO NORTE - VARIANTE DE ANADIA

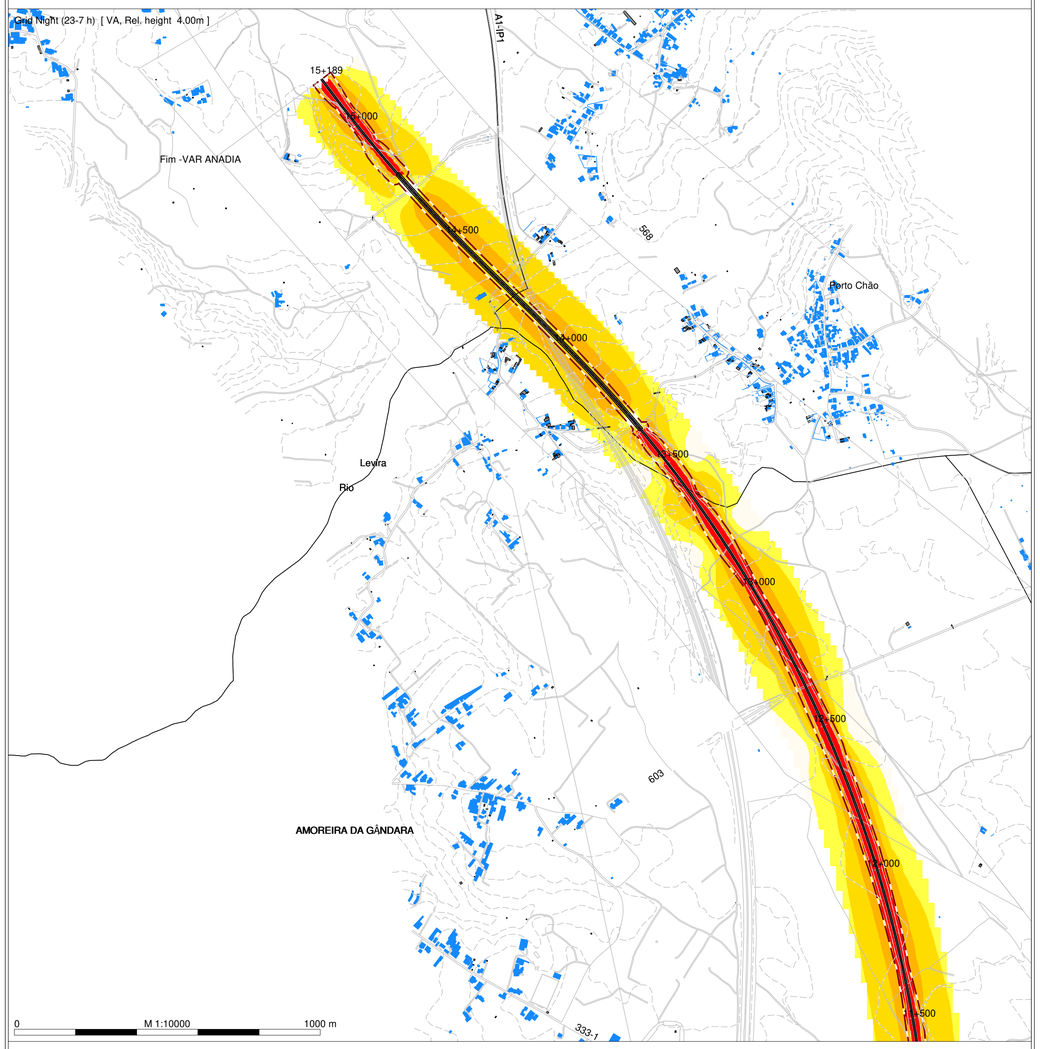

N

Map [Mosaico_VA

5
4
3
2
1

Night (23-7 h)
Level
dB(A)

- <= 45
- >= 45 a < 50
- >= 50 a < 55
- >= 55 a < 60
- >= 60 a < 65
- >= 65 a < 70
- >= 70

Legenda

- Planimetria
- Limite de Ocupacão
- Topografia
- Ponto de Medição Acústica (Px)
- Recetor Sobreexposto (FRx)
- Limite Concelho (Zona Mista)
- Limite Concelho (Z Sem Classificação)
- Edificado Habitacional
- Edificado Não Habitado
- Bridge Ponte/Viaduto
- Eixo1 / Eixo 2
- Ligação LN

Mapa de Ruído - Fase 2 (2031)

Simulação da propagação sonora, a 4,0m de altura do solo

Indicador de ruído: Ln (23h/07h)

Norma de Calculo: CNOSSOS

Escala: 1/10.000

Figura nº 3B

Dezembro 2022